


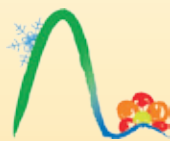




Il Parco Naturale Regionale delle Alpi Liguri è stato istituito con Legge Regionale n° 34 del 23.10.2007 con relative modifiche agli art. 1, 2,4 in base alla Legge Regionale del 17.11.2009 ed è ricadente nei territori dei Comuni di Rocchetta Nervina, Pigna, Triora, Montegrosso Pian Latte, Rezzo, Mendatica e Cosio d'Arrosia





Accanto ai boschi di macchia mediterranea, si passa ad ambienti molto particolari come nel caso della foresta di abete bianco di Gouta, o della splendida faggeta di Rezzo; dai larici secolari, del Monte Gerbon-te, si passa alle pareti rupestri del Toraggio-Pietravecchia e alle falesie di Pian Cavallo fino ad arrivare alle distese di rododendri del Monte Saccarello.

Per quanto riguarda l'aspetto idrogeologico si annoverano le spettacolari cascate della Valle Arroscia e gli affascinanti orridi che caratterizza-no il Rio Barbara mentre l'unico lago è rappresentato dal bacino arti-ficiale della diga di Tenarda.

Numerosi sono gli endemismi che crescono nella zona, tra queste la Stemmacantha helenifolia, la Fritillaria involucreta, il Lilium pomponium e la Genziana ligustica.

Assai diffusa la fauna selvatica con alcune specie presenti al limite del loro areale, quali l'aquila reale, la lepre variabile, l'er-mellino, la pernice bian-co, il gallo forcello ed il camoscio, mentre recen-temente sono ricomparsi alcuni esemplari di lupo.

Il territorio del parco offre poi la possibilità di fare molti atti-vità sportive come il trekking, il canyoning, la mountain bike e il free climbing.

Le particolari caratteristiche climatiche favoriscono inoltre il diffondersi di una diffusa biodiversità, per cui si rimarcano di-versi cambiamenti di stadi vegetazionali.


Territorio

Il territorio del Parco delle Alpi Liguri, la cui superficie si aggr-ira intorno ai 6000 ettari, vanta uno straordinario valore natu-ralistico, conseguenza della no-tevole ricchezza di geodiversità che esso presenta.



Nel raggio di pochi chilometri si assiste infatti al passaggio da un clima mediterraneo in cui l'influenza del mare è molto sentita ad un paesaggio tipicamente alpino con clima temperato.

Tra le principali catene delle Alpi Liguri spicca il Monte Saccarello che con i suoi 2200 mt è la più alta vetta della Liguria, tra gli altri rilievi il Monte Frontè(2152 m) ed il complesso dei Monti Pietravecchia(2038 mt)- Monti Toraggio(1971 m).



Contatti

Parco Naturale Regionale delle Alpi Liguri:

Piazza Roma n.2 18100 Imperia

Tel: 0183704341

Parcoalpiliguri@provincia.imperia.it